

42. Jettes strudsefarm
Her kan man opleve verdens største fugl helt tæt på. Udover strudse kan man også opleve vandbøfler, emuer fra Austral-
lien og nanduer fra Sydamerika.
Det er muligt at komme helt tæt på dyrene på en guidet tur i
åben bus, hvor farmens personale fortæller alt om de spæn-



41. Røjkilt havn er et meget populært fristed for såvel de lokale, som for turister. Fra havnen, der har 40 bådplad-
ser, er der fri sejlsuds i Stadil Fjord, hvor der er gode fiske-
muligheder. Der er en fin børnevenlig badestrand med fast
bund og ingen strøm. Der ud over er der muligheder for at
drive vandsport såsom havkajak, stand up paddle og kano.
På pladsen er der tre store shelters, som man gratis kan bru-
ge, bålplads, toiletfaciliteter, madpakkehus, diverse borde
og bænke.

I den nordlige ende af kloster ligger Kloster Design og Char-
ly's Café. Foruden brugskunst og en kop kaffe, er der mu-
lighed for selv at dyppe sine egne lys i alverdens farver. En
spændende og sjov aktivitet for hele familien.



40. Kloster er en lille driftig landsby med dagligvarerbutik,
skole/børnehjem, plejehjem, idræts- og kulturcenter. Midt i
byen ligger Nysogn Kirke, der er opført omkring 1350 og si-
den tilbygget 100 år senere. Kirken hører til blandt landets
største landsbykirker.



45. Kitesurfing er en meget populær sport og jo mere det

er også en børnebane for de mindste.
Når den er spillet igennem, har man gået 2,5 kilometer. Der
så der er udfordringer på banen. Banen fylder fem hektar.
forskellige forhindringer som jordvold, sandgrave og mure,
som golfkølle. Banen, der har 18 huller, er bygget op med
44. **Fodboldgolf** er enkelt sagt golf med ens egne ben

43. **Huset Tind** er en arkitektonisk smuk butik på mere
end 400 m² beliggende i naturskønne omgivelser med ud-
sigt over Stadil fjord. Her er et stort udvalg af tøj, sko og
tilbehør i rene naturmaterialer fra danske og udenlandske
designere. På 1. sal er et sandt eldorado af skønne strikke-
garner og opstrikede modeller.

43. **Huset Tind** er en arkitektonisk smuk butik på mere
end 400 m² beliggende i naturskønne omgivelser med ud-
sigt over Stadil fjord. Her er et stort udvalg af tøj, sko og
tilbehør i rene naturmaterialer fra danske og udenlandske
designere. På 1. sal er et sandt eldorado af skønne strikke-
garner og opstrikede modeller.

denne dyr. I stalden kan man se, hvordan æggene udruges



47. Adventure Park er oplevelser og aktiviteter for
hele familien, hvor der kan konkurreres og hygges med
adventure golf, fodboldgolf, minigolf, bowls, skydesimula-
tor, fodboldpool, legeland og mange andre sjove aktivite-
ter og spil. I Adventure Park er stemningen altid helt i top!



Lige nord for kirken ligger Gammel Sogns gamle skole.
yndet mål vises.

46. Gammel Sogn kirke ligger højt hævet over Ringkø-
bing Fjord og kan ses vidt omkring. Kirken er bygget om-
kring 1175, hvis tårn og spir indtil 1847 var ca. 12 meter
højere. Kirken fungerede i sin tid som sømærke for de sej-
lende. Inde i kirken er der afdækket flere kalkmalerier fra
den katolske tid. Ud over kirken normale brug, er den et
yndet mål vises.

blæser, des flere surtere er der på fjorden. Området er et lil-
le knudepunkt, hvor de mange surtere mødes med vandre-
re og cyklister, der i stort tal færdes på Fjordstien mellem
Ringkøbing, Søndervig og ikke mindst Baggers Dæmning.
På pladsen er der madpakkehytter, toiletfaciliteter m.v.



35. Vonå Spang.

Siden midten af 1700 tallet og frem til 2. verdenskrig var
der her bro over Vonå. I 2006 blev der bygget en ny træ-
bro for cyklende og gående. I 2019 blev madpakkehuset
taget i brug. Der er fine muligheder for at fiske og lægge
til med båd og kano.

10 Fjordstien løber i et fantastisk naturskønt land-
skab med fjorden mod syd og vekslende landskab
mod nord. Flere steder langs stien er der mulighed for
at sidde og nyde den storslåede natur. I den nordvestlige
ende af stien er et lille observationstårn med udsigt ud
over Sandene.



12 Fugleruten langs Stadil fjord er det ideelle valg, hvis
man ønsker at være ét med naturen. Oplevelsen
skifter i takt med årstiderne og det vekslende fugleliv.


2 **Stadil Fjord ruten** følger fjorden rundt, så tæt på
vandet, som muligt. Her opleves det vestjyske landskab
i alle variationer, lige fra frugtbart agerland, afvandede enge
og rørskov. Ruten følger flere steder grusveje og stier og er
derfor ikke egnet for cykler med meget smalle dæk.

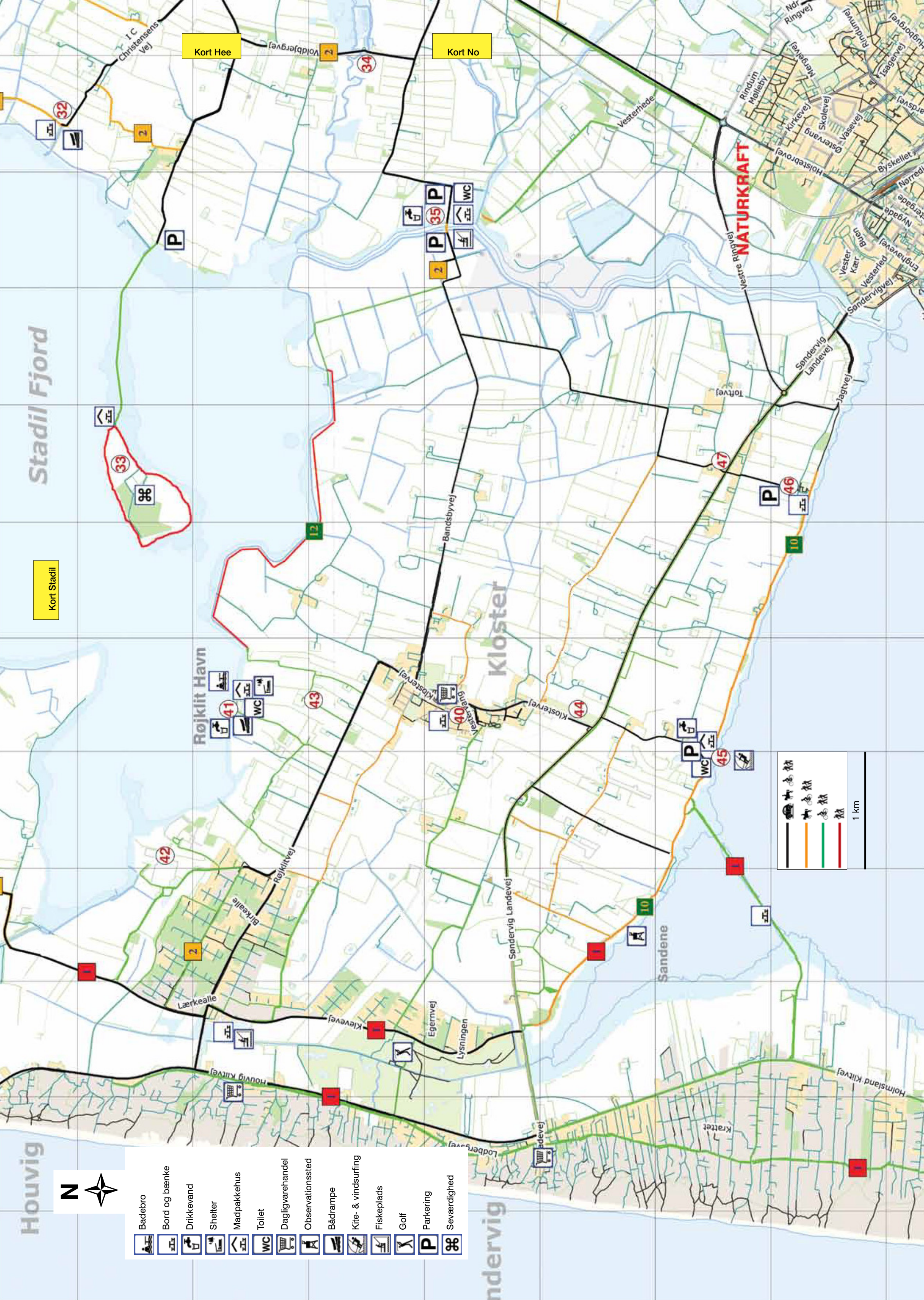
1 Vestkystruten

Efter at Baggers Dæmning blev etableret, er ruten æn-
dret, så den fra nord passerer Lodbjerg Put & Take sø og Lod-
bjerg Golfklub. Derfra følger den Fjordstien ned til Baggers
Dæmning og videre sydpå til Holmsland Klit.

Dæmningen blev lavet tilbage i 1860 med det formål at dræne
sandene, så der kunne skabes mere jord til landbruget. Sam-
tidig blev der skabt en hurtigere forbindelse mellem Holms-
land og Holmsland Klit. Dæmningen fungerede kun et års tid,
inden den brød sammen efter en voldsom storm.

I 2016 etablerede Ringkøbing-Skjern broerne over de to hul-
ler i dæmningen, som i dag er til stor glæde for cyklister og
vandrere, der får en unik naturoplevelse på kanten af fjorden.


























Stadil Fjord

Houvig



-  Bådebro
-  Bord og bænke
-  Drikkevand
-  Shelter
-  Madpakkehus
-  Toilet
-  Dagligvarehandel
-  Observationssted
-  Bådrampe
-  Kite- & vindsurfing
-  Fiskeplads
-  Golf
-  Parkering
-  Seværdighed

			
			
1 km			

Kort Hee

Kort No

Kort Stadil

NATURKRAFT

Kloster

Røjkilt Havn

Sandene